

Jászboldogháza Község Önkormányzat  
Képviselő-testületének  
E L N Ö K É T Ő L

3/2019.

M E G H Í V Ó

Tisztelettel meghívom a Képviselő-testület munkatervében nem szereplő soron kívüli ülésére

**2019. február 28-án, csütörtökön délután 10,00 órára**

**AZ ÜLÉS HELYE: Községháza Tanácskozó emeleti terme**

**Javasolt napirendi pont:**

1. Az önkormányzat tulajdonában lévő ingatlanok megosztásának megtárgyalása  
Előadó: Szűcs Lajos polgármester – szóban

Jászboldogháza, 2019. február 27.

  
Szűcs Lajos  
polgármester



A Képviselőtestületi ülés napirendjeinek írásos mellékletei megtalálhatók a [www.jaszboldoghaza.hu](http://www.jaszboldoghaza.hu) honlapon.

Munkaszám: D-0110-2/2019

Adatszolgáltatás iktatószáma: 2-19/2019

# VÁLTOZÁSI VÁZRAJZ

a 810/1, 811 és 812 helyrajzi számú földrészletek telekcsoport újraosztásáról

Méretarány: 1:1000

Címkoordináták – 811 hrsz		
Psz.	Y	X
1	721679	225517
2	721695	225518

Címkoordináták – 812/1 hrsz		
Psz.	Y	X
1	721664	225479
2	721672	225447
3	721673	225440
4	721676	225427
5	721682	225402
6	721697	225414
7	721696	225419
8	721693	225431
9	721683	225429
10	721686	225441
11	721721	225469
12	721719	225476
13	721718	225479
14	721669	225488
15	721684	225486
16	721707	225497

Címkoordináták – 812/2 hrsz		
Psz.	Y	X
1	721714	225562
2	721731	225554
3	721745	225498
4	721714	225508
5	721720	225501
6	721730	225504
7	721733	225500
8	721742	225502
9	721729	225519
10	721725	225535
11	721724	225550


A vázrajz méretek levételére nem


Változás előtt						Változás után							
Helyrajzi szám	Alrészlet		Min. o.	Terület ha.m <sup>2</sup>	AK	Helyrajzi szám	Alrészlet		Min. o.	Terület ha.m <sup>2</sup>	AK	Szolgalmi és egyéb jogok	Megjegyzés
	aj	műv. ág					aj	műv. ág					
7	2	3	4	5	6	7	8	9	10	11	12	13	14
810/1		kivett, beépítetlen terület		0.0260	0.00	811		kivett, közpark		0.1429	0.00		
811		kivett, közpark		0.2052	0.00	812/1		kivett, általános iskola, udvar		0.5830	0.00		
812		kivett, általános iskola, óvoda, udvar		0.7732	0.00	812/2		kivett, óvoda, udvar		0.2785	0.00		
Összesen:				1.0044	0.00					1.0044	0.00		

A változás akarataunknak megfelelően történt:


.....  
.....  
.....  
.....  
.....  
.....

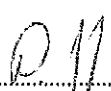
Nagykátán, 2019. január 17.


Készítő:   
Szarvas Tamás  
földmérő ig. száma: 6943

  
Pánd Községi Hivatal  
2214 Pánd, Kultúr u. 1.  
Tervezési és Építési Osztály  
Tervező: Pázmándi Gergely  
Tervezési és Építési Osztály vezetője

A helyrajzi számozás és a területszámítás helyes. Ez a záradék a keltezésétől számított egy évig hatályos.

Jászbereány, 2019. hó. nap.  
  
záradékoló

Minőséget tanúsító:   
Pázmándi Gergely  
földmérő mérnök  
8100 Kiskunfélegyháza, Tavasz u. 14.  
Ingatlanrendező száma: 1930/2005  
Ing. rend. min. száma: 1930/2005



1. feltekerítést a 000037/2/12018 számú  
előzetes mérési feljegyzések szerint engedélysztem,  
az engedély a hozzá tartozó változási vázrajzai együtt a  
átírozati véglegesessé válásától számított egy évig hatályos.

2019. március 07. 10:00  
[Signature]

Ásberény, ...

Urban Szabolcs Ing. rend. sz.: 1995/2005

